

РОССИЙСКАЯ ФЕДЕРАЦИЯ  
РОСТОВСКАЯ ОБЛАСТЬ  
МУНИЦИПАЛЬНОЕ ОБРАЗОВАНИЕ «ТАЦИНСКИЙ РАЙОН»  
ОТДЕЛ ОБРАЗОВАНИЯ АДМИНИСТРАЦИИ  
ТАЦИНСКОГО РАЙОНА

---

ПРИКАЗ

10 июня 2018 г.

№ 211

ст. Тацинская

Об утверждении типовой формы  
паспорта школьного автобусного маршрута

На основании п. 5.2.1. Положения об обеспечении безопасности перевозок пассажиров автобусами, утвержденного приказом министерства транспорта от 08.01.1997г №2, распоряжения Администрации Ростовской области и министерства транспорта Ростовской области от 13.09.2010 № 74 «Об утверждении типовой формы паспорта внутриобластного маршрута регулярных перевозок и расписания движения» и в целях обеспечения безопасности перевозок учащихся образовательных учреждений школьными автобусами

ПРИКАЗЫВАЮ:

1. Утвердить типовую форму паспорта школьного автобусного маршрута согласно приложению 1.
2. Приказ № 18 от 25.01.2012 г. считать утратившим силу.
3. Руководителям образовательных учреждений, осуществляющим перевозки школьными автобусами, привести в соответствие паспорта школьных маршрутов в срок до 24.02.2012.
4. Контроль исполнения приказа возложить на специалиста Гончарову О.В.

Заведующий Отделом образования  
Администрации Тацинского района



Т.А. Харитоновна

Исп. Загородская И.В.

Администрация Тацинского района Ростовской области

Перевозчик \_\_\_\_\_  
наименование

УТВЕРЖДАЮ

Заместитель Главы Администрации Тацинского  
района

«\_\_» \_\_\_\_\_ 20\_\_ года

М.П.

ПАСПОРТ

АВТОБУСНОГО МАРШРУТА № 1

\_\_\_\_\_ (наименование маршрута)

Вид маршрута: регулярный, пригородный, специальный (школьный)

СОГЛАСОВАНО

Глава \_\_\_\_\_ сельского  
поселения

личная подпись \_\_\_\_\_ Ф.И.О.  
«\_\_» \_\_\_\_\_ 20\_\_ года

М.П.

УВЕДОМЛЕН

начальник ОГИБДД  
ОМВД России по Тацинскому  
району

личная подпись \_\_\_\_\_ Ф.И.О.  
«\_\_» \_\_\_\_\_ 20\_\_ года

М.П.

Составлен по состоянию на \_\_\_\_\_ учебный год

## Основные характеристики маршрута

Общая протяженность: \_\_\_\_\_ км.

Расстояние между границами населенных пунктов (начальный, конечный): \_\_\_\_\_ км.

Сезонность работы (период работы):

---

Дата открытия и основание:

---

Дата закрытия и основание:

---

---

---

---

---

СОГЛАСОВАНО

УТВЕРЖДАЮ  
Директор школы

УВЕДОМЛЕН  
начальник ОГИБДД  
ОМВД России  
по Тацнинскому району

Глава \_\_\_\_\_  
с/поселения

« \_\_\_\_ » \_\_\_\_\_ 20 \_\_\_\_ года

« \_\_\_\_ » \_\_\_\_\_ 20 \_\_\_\_ года

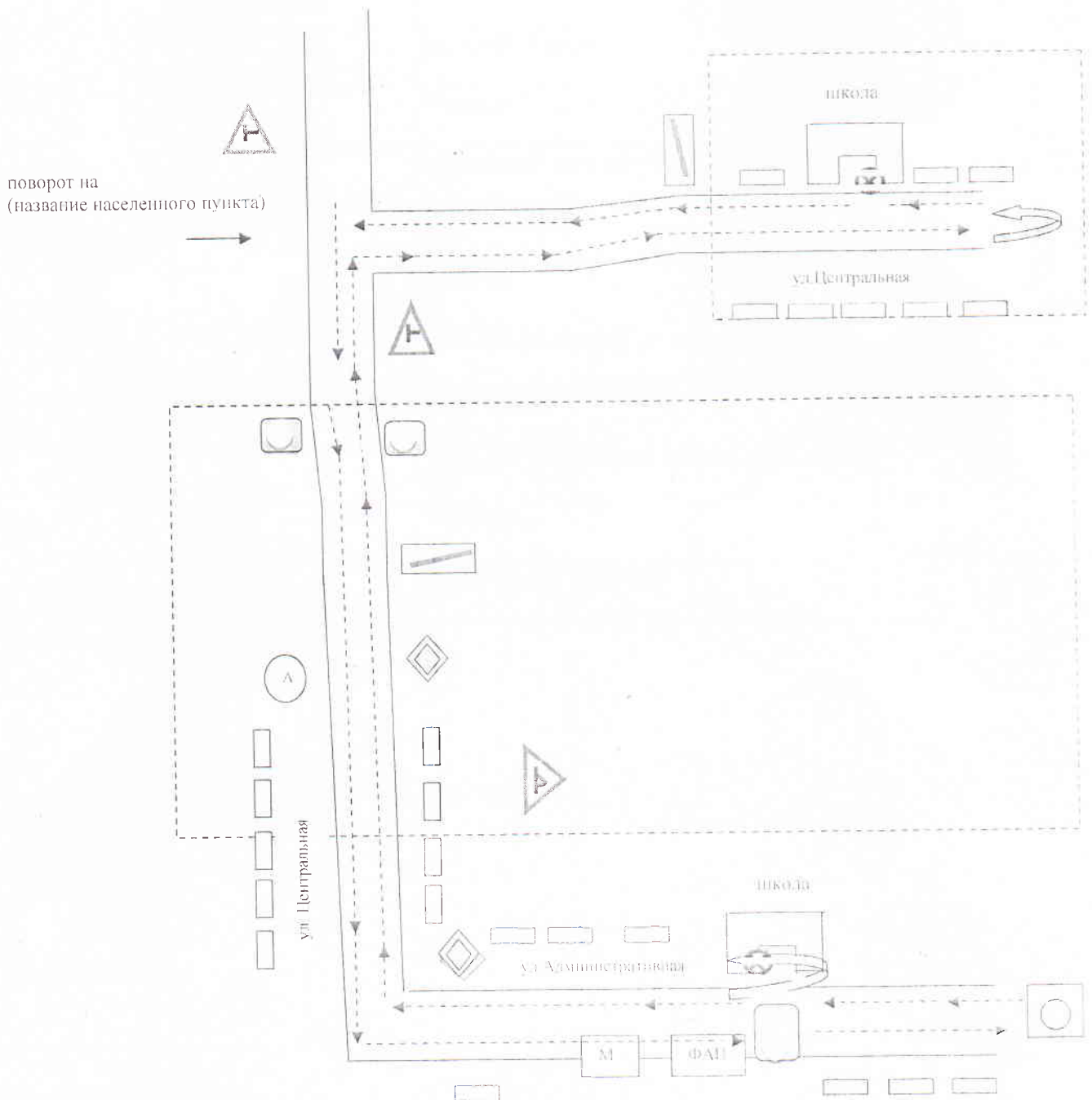
личная подпись \_\_\_\_\_ Ф.И.О. \_\_\_\_\_  
« \_\_\_\_ » \_\_\_\_\_ 20 \_\_\_\_ года  
М.П. \_\_\_\_\_

М.П. \_\_\_\_\_

М.П. \_\_\_\_\_

### Схема маршрута №1

наименование маршрута



## Протяженность дорог:















---

---

---

---

## Условные обозначения:

	Начало (конец) маршрута
	Место посадки и высадки детей
	остановка
	Направление движения
	Конец населенного пункта
	Опасный поворот
	Поворот
	Дорожный знак «лежачий полицейский»
	Главная дорога
	магазин
	фельдшерско-акушерский пункт
	Место для разворота
	Поворот на (название населенного пункта)
	Светофор
	Пешеходный переход

СОГЛАСОВАНО

УТВЕРЖДАЮ  
Директор школы

УВЕДОМЛЕН  
начальник ОГИБДД  
ОМВД России  
по Гатчинскому району

Глава \_\_\_\_\_  
с/поселения

« \_\_\_\_ » \_\_\_\_\_ 20 \_\_\_\_ года

« \_\_\_\_ » \_\_\_\_\_ 20 \_\_\_\_ года

личная подпись \_\_\_\_\_ Ф.И.О. \_\_\_\_\_  
« \_\_\_\_ » \_\_\_\_\_ 20 \_\_\_\_ года  
М.П. \_\_\_\_\_

М.П. \_\_\_\_\_

М.П. \_\_\_\_\_

Схема маршрута №1

\_\_\_\_\_ наименование маршрута

Перевозчик \_\_\_\_\_  
(наименование школы)

Директор школы \_\_\_\_\_  
(наименование должностного лица)

личная подпись \_\_\_\_\_ Ф.И.О. \_\_\_\_\_  
« \_\_\_\_ » \_\_\_\_\_ 20 \_\_\_\_ года

М.П. \_\_\_\_\_

Путь следования по маршруту

Путь следования по муниципальному образованию	Согласование администрации муниципального образования	Дата согласования

АКТ  
замера протяжённости маршрута

УТВЕРЖДАЮ

Директор школы:

личная подпись \_\_\_\_\_ Ф.И.О.  
«    » \_\_\_\_\_ 20\_\_ года

М.П.

Члены комиссии:

/	/	/
должность	подпись	Ф.И.О.
/	/	/
должность	подпись	Ф.И.О.
/	/	/
должность	подпись	Ф.И.О.

Расстояние между промежуточными остановочными пунктами

Туда		Наименование остановочных пунктов	Обратно	
Расстояние между остановочными пунктами	Расстояние от начального пункта		Расстояние между остановочными пунктами	Расстояние от начального пункта

Члены комиссии:

/	/	/
должность	подпись	Ф.И.О.
/	/	/
должность	подпись	Ф.И.О.
/	/	/
должность	подпись	Ф.И.О.

Изменения в схеме движения по маршруту

Временное изменение на маршруте (укорочение, введение объездов, прекращение движения)	Дата изменения	Причина изменения	Основание изменения

Характеристика дороги на маршруте №1

Ширина проезжей части, тип покрытия  
(по участкам с указанием их протяженности)

---



---



---



---



---



---



---



---



---



---





СВЕДЕНИЯ О ТРАССЕ  
МАРШРУТА № 1 \_\_\_\_\_

Кем обслуживается дорога	
Наличие мостов (между какими пунктами или на каком километре) и их грузоподъемность	
Наличие железнодорожных переездов (между какими пунктами или на каком километре) и вид их (охраняемые, неохраняемые)	
На каких остановочных пунктах имеются съездные площадки.	
Наличие разворотных площадок на конечных пунктах.	

Дата заполнения

